

«СОГЛАСОВАНО»

Руководитель Исполнительного комитета  
Нижнекамского муниципального района

А.Г. Сайфутдинов

«    »

2019 г.



«УТВЕРЖДАЮ»

Директор МБОУ «СОШ №16» НМР РТ

Е.А. Сорокина

«    »

2019 г.



«СОГЛАСОВАНО»

Начальник отдела ГИБДД Управления  
МВД России по Нижнекамскому району

Р.Р. Гарипов

«    »

2019 г.

**ПАСПОРТ**

дорожной безопасности образовательного учреждения  
Муниципального бюджетного образовательного учреждения  
«Средняя общеобразовательная школа №16 с углубленным изучением  
отдельных предметов» Нижнекамского муниципального района  
Республики Татарстан

2019г.

**Общие сведения:**

Муниципального бюджетного образовательного учреждения  
«Средняя общеобразовательная школа №16 с углубленным изучением  
отдельных предметов» Нижнекамского муниципального района  
Республики Татарстан

Юридический адрес: 423570, Республика Татарстан, Нижнекамский район,  
г. Нижнекамск, ул. Вахитова, д. 2А

Фактический адрес: 423570, Республика Татарстан, Нижнекамский район,  
г. Нижнекамск, ул. Вахитова, д. 2А

**Руководители образовательного учреждения:**

Директор МБОУ «СОШ №16» НМР РТ	Сорокина Екатерина Анатольевна (фамилия, имя, отчество)	8(8555)41-26-51 (телефон)
Заместитель директора по учебной работе	Попугаева Ольга Ивановна (фамилия, имя, отчество)	8(919)6818730 (телефон)
Заместитель директора по воспитательной работе	Мухаметзянова Алсу Ильдусовна (фамилия, имя, отчество)	8(987)4064253 (телефон)
Ответственные работники муниципального органа образования	(должность)	(фамилия, имя, отчество) (телефон)
Ответственные от Госавтоинспекции	(должность)	(фамилия, имя, отчество) (телефон)
Ответственные работники за мероприятия по профилактике детского травматизма	(должность)	(фамилия, имя, отчество) (телефон)
Руководитель или ответственный работник дорожно-эксплуатационной организации, осуществляющей содержание улично-дорожной сети (УДС)*	(должность)	(фамилия, имя, отчество) (телефон)
Руководитель или ответственный работник дорожно-эксплуатационной организации, осуществляющей содержание технических средств организации дорожного движения (ТСОДД)*	(должность)	(фамилия, имя, отчество) (телефон)

Количество учащихся: 657

Наличие уголка по БДД: имеется в рекреации 1 этажа  
(если имеется, указать место расположения)

Наличие класса по БДД: нет  
(если имеется, указать место расположения)

Наличие автогородка (площадки) по БДД: нет

Наличие автобуса в образовательном учреждении нет  
(при наличии автобуса)

Владелец автобуса - нет  
(образовательное учреждение, муниципальное образование и др.)

Время занятий в образовательном учреждении:

1-ая смена: 7.45 - 14.00 (период)

внеклассные занятия: 14.00 - 16.00 (период)

### Телефоны оперативных служб:

МТС - 010 – пожарная служба

020 - полиция

030 – скорая помощь

040 – аварийная газовая служба

Билайн – 001- пожарная служба

002 - полиция

003 – скорая помощь

004 – аварийная газовая служба

МЧС – 30-13-54; 30-34-97

■ Дорожно-эксплуатационные организации, осуществляющие содержание УДС и ТСОДД, несут ответственность в соответствии с законодательством Российской Федерации (Федеральный закон «О безопасности дорожного движения» от 10 декабря 1995 г. № 196-ФЗ, Кодекс Российской Федерации об административных правонарушениях, Гражданский кодекс Российской Федерации).

## Содержание

### I. План-схемы образовательного учреждения.

1. Район расположения образовательного учреждения, пути движения транспортных средств и детей (обучающихся, воспитанников).
2. Организация дорожного движения в непосредственной близости от образовательного учреждения с размещением соответствующих технических средств организации дорожного движения, маршруты движения детей и расположение парковочных мест.
3. Маршруты движения организованных групп детей от образовательного учреждения к стадиону, парку или спортивно-оздоровительному комплексу.

### II. Информация об обеспечении безопасности перевозок детей специальным транспортным средством (автобусом).

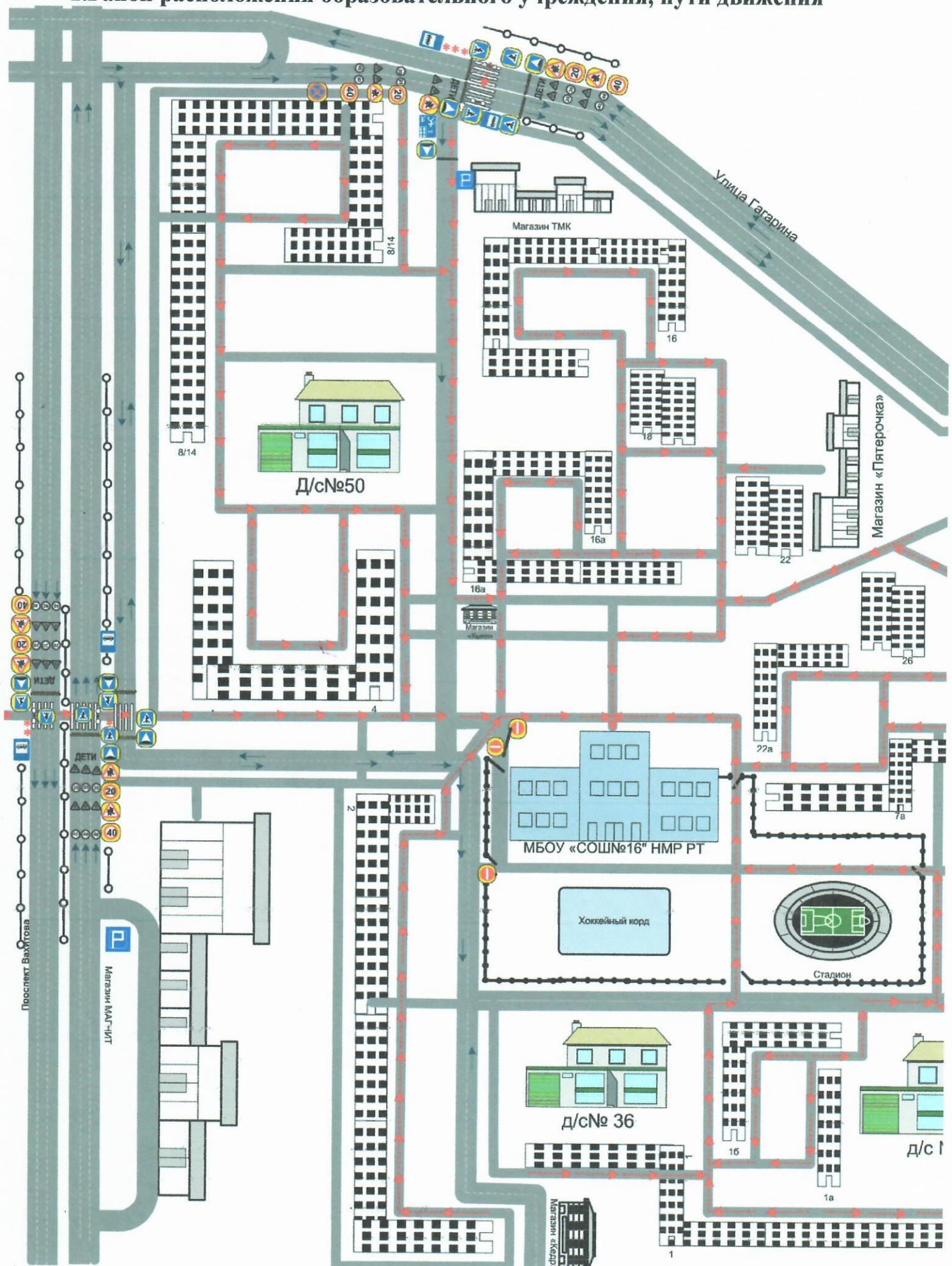
1. Общие сведения.
2. Маршрут движения автобуса до образовательного учреждения.
3. Безопасное расположение остановки автобуса у образовательного учреждения.

### III. Приложения

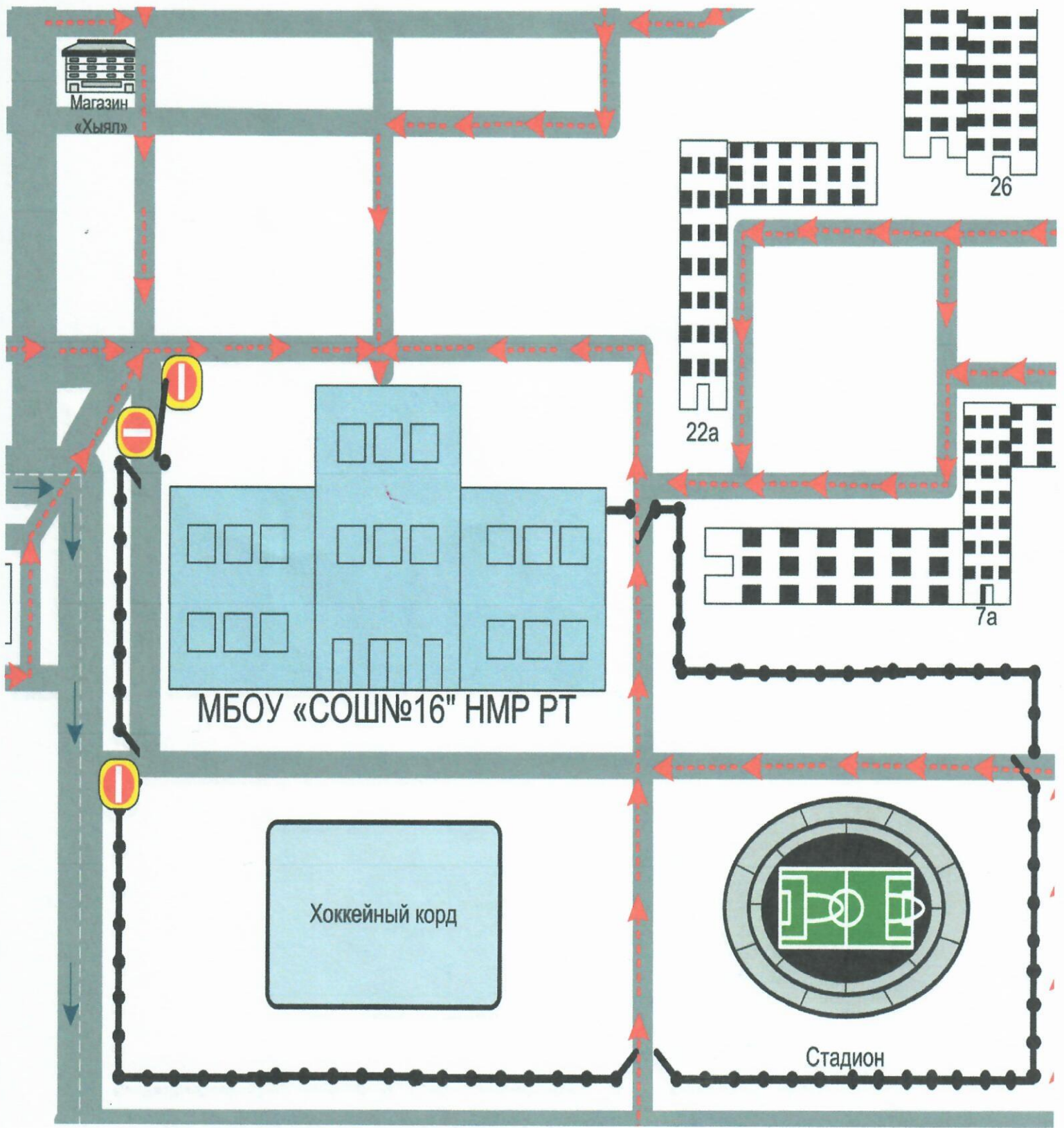
План-схема пути движения транспортных средств и детей (обучающихся, воспитанников) при проведении дорожных ремонтно-строительных работ вблизи образовательного учреждения

# I. План-схемы МБОУ «СОШ№16» НМР РТ

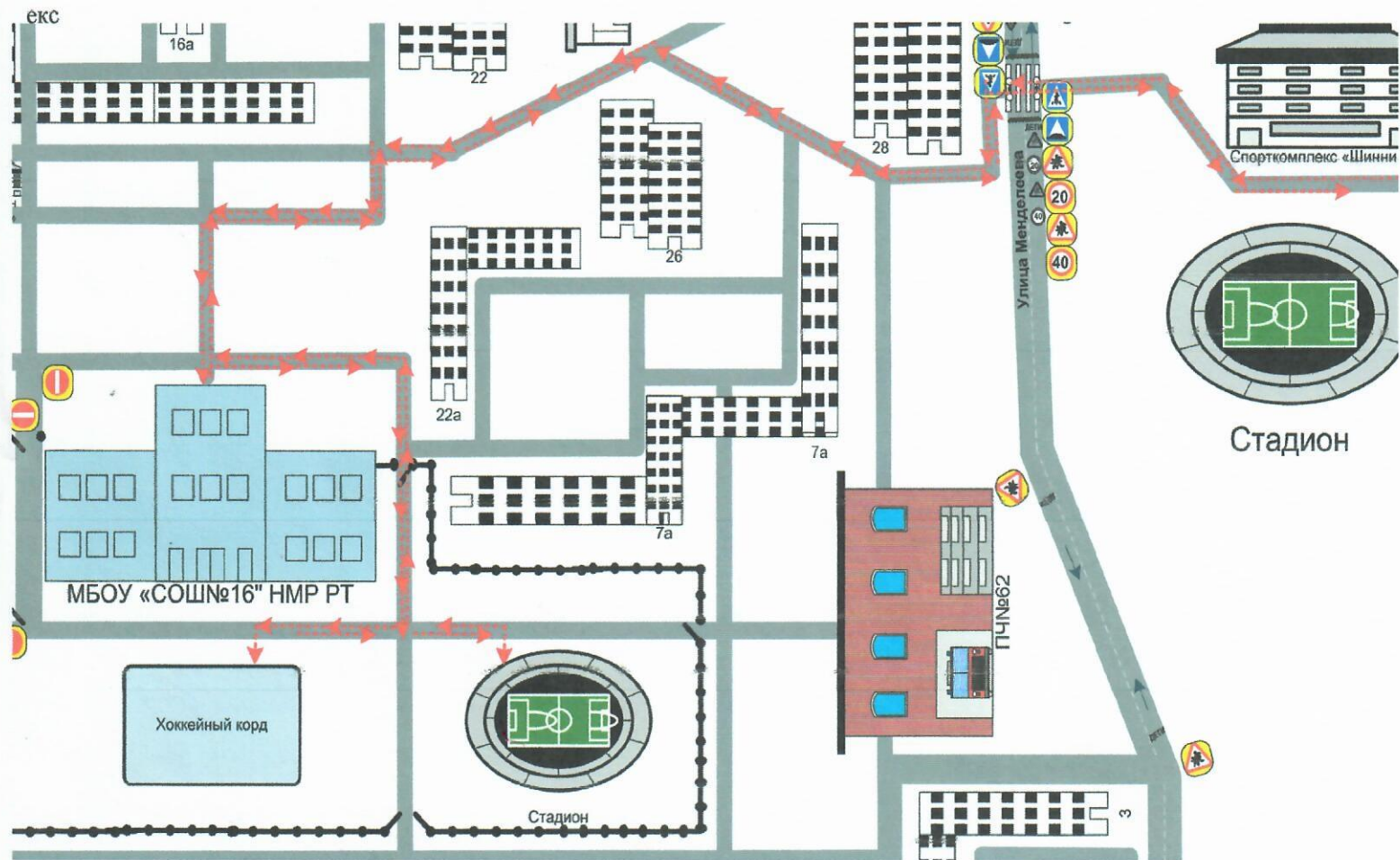
## 1. Район расположения образовательного учреждения, пути движения



2. **Схема организации дорожного движения в непосредственной близости от образовательного учреждения с размещением соответствующих технических средств организации дорожного движения, маршрутов движения детей и расположения парковочных мест**


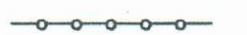









## Маршруты движения организованных групп детей от образовательного учреждения к стадиону, парку или спортивно-оздоровительному комплексу







Экспликация дорожных знаков:  
(по ГОСТ Р 52289-2004 и ГОСТ Р 52290-2004)  
Нумерация дорожных знаков соответствует  
ГОСТ Р 52290-2004  
с изменениями от 21.02.2014г.

-  - 5.16 «Место остановки автобуса и (или) троллейбуса»
-  - 6.4 «Место стоянки»
-  - 5.20 «Искусственная неровность»
-  - 3.24 «Ограничение максимальной скорости»
-  - 3.27 «Остановка запрещена»
-  - 5.21 «Жилая зона»
-  - 3.1 «Въезд запрещен»
-  - 3.28 «Стоянка запрещена»
-  - 5.19.1 «Пешеходный переход»
-  - 1.23 «Дети»

-  - ограждение образовательного учреждения
-  - пешеходные ограждения
-  - направление движения обучающихся
-  - искусственная неровность
-  - пешеходная дорога
-  - дорожный светофор типа Т.7 (двухстороннего исполнения)
-  - освещение
-  - направление движения транспорта
-  - светофор

Разметка дорожная  
(по ГОСТ Р 52289-2004  
и по ГОСТ 51256-99)

- 1.3 
- 1.8 
- 1.14.1 
- 1.24.1 
- 1.24.2 